

REGIONE PIEMONTE

PROVINCIA DI TORINO

COMUNE DI RIVAROLO CANAVESE



SISTEMAZIONE STRAORDINARIA STRADE COMUNALI

ANNO 2018

CUP: E97H18000100004

- PROGETTO DEFINITIVO/ESECUTIVO -

DATA	REL.	COMMESSA	SCALA	TAVOLA
Giugno 2018	<div><div>2</div><div>3</div><div>4</div></div>	LP.100.18	Varie	3

OGGETTO

VIA MONTONERO

Estratto di P.R.G.C, Vista aerea, Rilievo planoaltimetrico e Progetto

PROGETTISTA



STUDIO

Ing. FRANCO CIMA

Via Nigra, 9 - 13100 Vercelli

Tel. e fax: 0161.250063

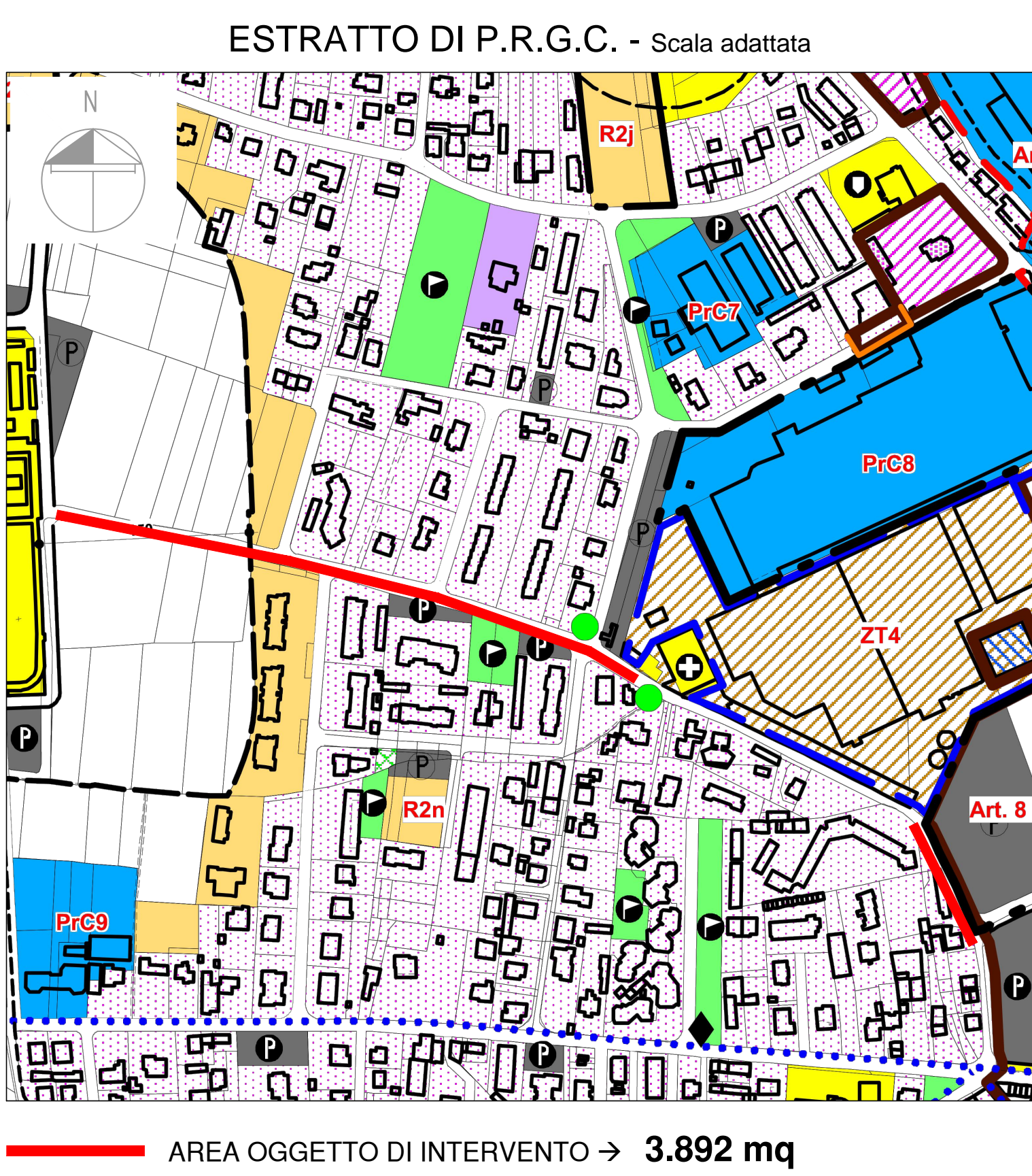
E-mail: info.studiocima@gmail.com

C.F. CMIFNC66S16L750Q

P.I.: 01846570024


Iscrizione all'albo dell'Ordine degli Ingegneri al n. 891A

SPAZIO RISERVATO ALLE APPROVAZIONI

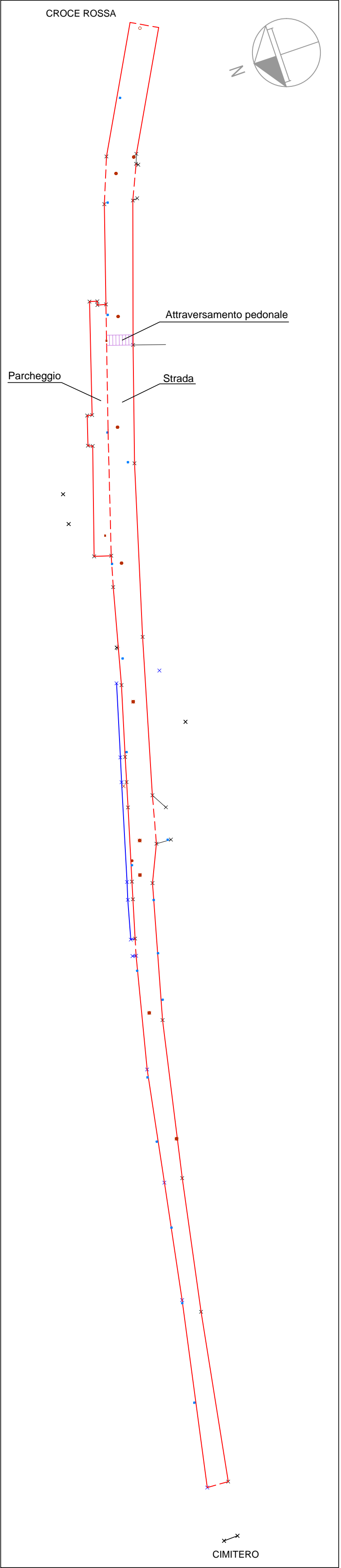


RILIEVO PLANOALTIMETRICO:  
Quote altimetriche espresse in metri con riferimento alla stazione posta convenzionalmente a quota 100

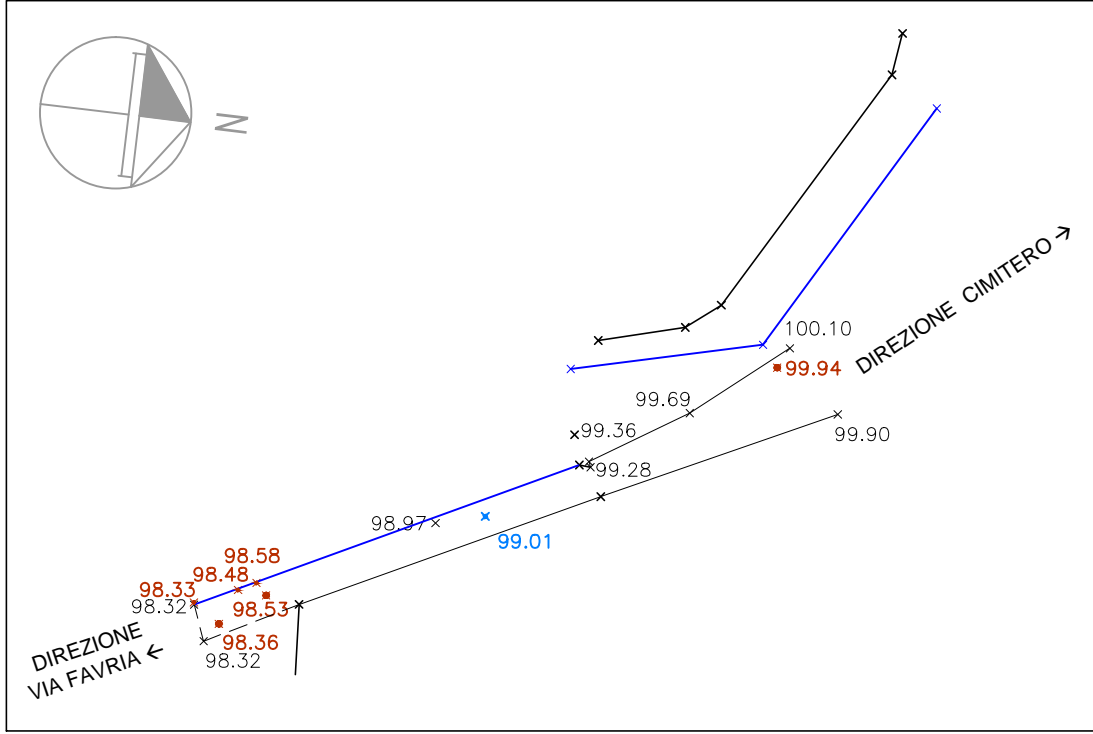
RILIEVO PLANOALTIMETRICO  
Scala 1:1000 - (TRATTO OVEST)



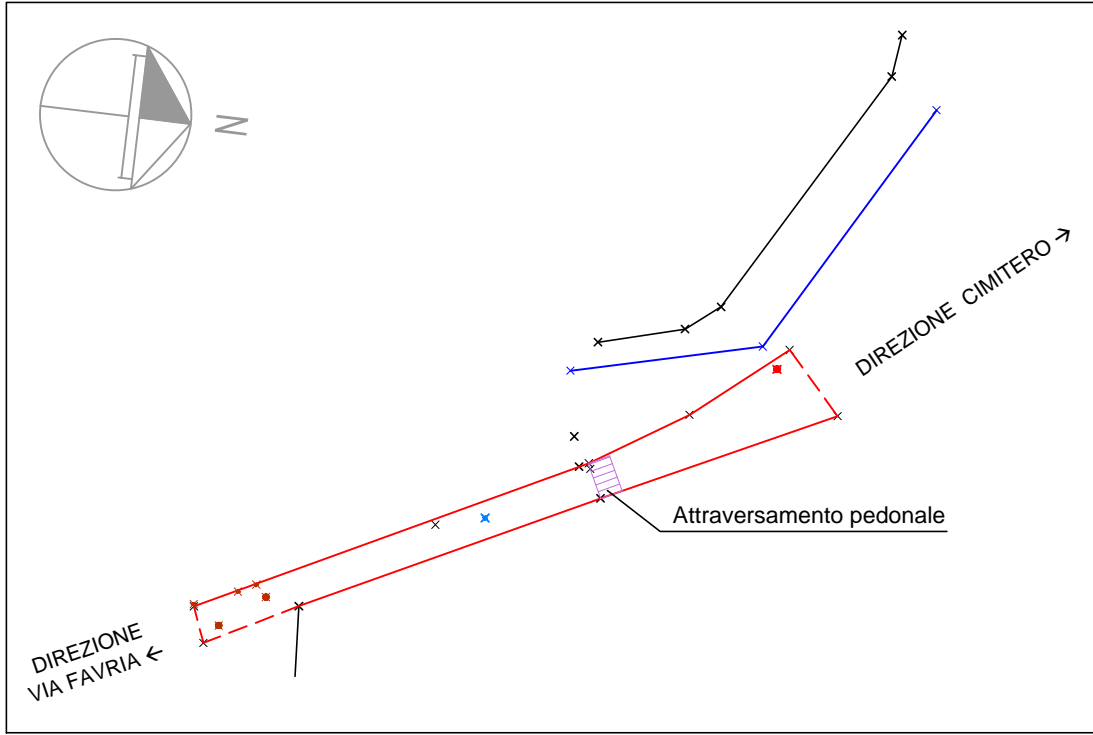
PROGETTO  
Scala 1:1000 - (TRATTO OVEST)



RILIEVO PLANOALTIMETRICO - Scala 1:1000  
(TRATTO EST)



PROGETTO - Scala 1:1000  
(TRATTO EST)



AREA OGGETTO DI INTERVENTO	
STRADA	3.519 mq
PARCHEGGI	373 mq
TOTALE	3.892 mq

LEGENDA RILIEVO PLANOALTIMETRICO	
PROFILO STRADA	---
RECINZIONE	---
DOSSO	---
ATTRAVERSAMENTO PEDONALE	---
SPARTITRAFFICO	---
CHIUSINI POZZETTI	■ ●
CADITOIE	---

SEGNALETICA ORIZZONTALE IN PROGETTO	
Descrizione	Quantità
STRISCIA DI MEZZARIA	n. 1
STRISCIA MARGINALE	n. 2
DEMARCAZIONE PARCHEGGI	n. 1
ATTRAVERSAMENTO PEDONALE	n. 2